

**НАЦИОНАЛЬНЫЕ ПАРКИ  
КАК ОСНОВНОЙ РЕСУРС  
ДЛЯ РАЗВИТИЯ ТУРИЗМА  
В РЕСПУБЛИКЕ КОРЕЯ**

*В статье проанализирована природно-охранная деятельность национальных парков Южной Кореи, выяснены преимущества национальных парков перед другими туристскими объектами.*

*Наш анализ приводит к выводу о том, что национальные парки Южной Кореи предоставляют широкий спектр возможностей сразу для нескольких видов туризма.*

*Опыт Южной Кореи показывает, что национальные парки могут стать достаточно привлекательным туристским ресурсом, для развития которого необходима грамотная государственная политика в области охраны природного и культурного наследия.*

**Ключевые слова:** национальные парки, туристские ресурсы, посещаемость национальных парков, объекты природного и культурного наследия, объекты Всемирного наследия ЮНЕСКО, экологический туризм.

**NATIONAL PARKS AS THE MAIN  
RESOURCE FOR THE DEVELOPMENT  
OF TOURISM IN REPUBLIC  
OF KOREA**

*The article analyzes the work of nature protection activity of national parks in Republic of Korea to reveal the advantages of national parks in South Korea over other tourist sites*

*The analysis leads to the conclusion that the national parks of South Korea provide a wide range of opportunities for several types of tourism, they include numerous tourist sites, providing an advantage over other tourist sites.*

*The experience of South Korea shows that the national parks can become a rather attractive tourist resource for the development. It is important to provide competent state of policy in the field of protecting the country's natural and cultural heritage.*

**Keywords:** national parks, tourist resources, attendance of national parks, natural and cultural heritage sites, UNESCO World Heritage Sites, ecological tourism.

В каждой стране можно найти те ресурсы, которые будут привлекать туристов, тем самым способствуя развитию туристской деятельности на той или иной территории. Так, для Республики Корея, располагающейся на северо-востоке Азии и имеющей многовековую историю, такими неоспоримо привлекательными ресурсами стали национальные парки. Национальные парки Южной Кореи – это охраняемые участки общественных земель, на которых запрещено большинство форм застройки. Для защиты территории и планомерного ее использования управление осуществляется со стороны государства. Служба

«Корейские национальные парки» была создана в 1987 году для обеспечения профессионального управления национальными парками [1]. Данная служба призвана обеспечивать постоянный контроль над организацией управления парков и их защитой. Помимо охранно-организационной деятельности в обязанности указанной службы входит обеспечение удовлетворенности посетителей каждого из национальных парков, что помогает сложить благоприятное впечатление о функционировании конкретного парка, об отвечающей за это службе и государстве в целом, как о надежном центре управления, сохраняющем и поддерживающем свою историю, природу и страну.

<sup>1</sup> Студентка АНО ВО «Российский новый университет».

© Фролова Е.А., 2017.

Национальные парки Южной Кореи занимают 6,6% территории, при этом включая в себя не только природную экосистему, но и культурное наследие страны и мира. Большая часть парков простирается через горные или прибрежные регионы. На сегодняшний день в Республике Корея насчитывается 22 национальных парка, из которых основная часть приходится на горные районы, так как общее их количество составляет здесь 17 парков. Следом за ними идут парки, простирающиеся на морской и прибрежной территориях, таких парков в стране четыре, но именно они представляют собой самые большие национальные парки страны, покрывая обширные территории. Если в уже перечисленные виды парков вошло достаточно большое их количество, то под категорию «исторические национальные парки» попадает всего один. Соотношение национальных парков Республики Корея в соответствии с их видами можно увидеть на представленном графике (см. рис. 1).

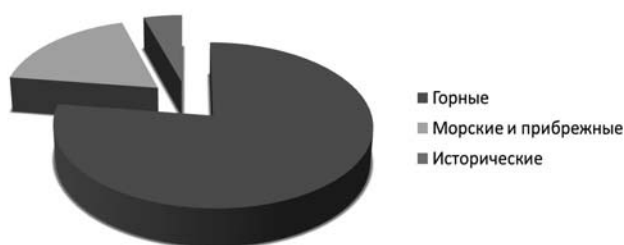


Рис. 1. Структура национальных парков Южной Кореи

### Исторический национальный парк Кёнджу

Единственный в стране исторический парк расположен в городе Кёнджу, который является одним из главных туристических центров в Южной Кореи. Большое внимание со стороны туристов он смог привлечь благодаря своей исторической значимости, так как именно в этом городе располагалось древнейшее государство корейского полуострова Силла. Государство Силла сыграло огромную роль в истории Кореи, объединив Корейский полуостров [2, с. 43]. Историческая составляющая города дополняется тем культурным наследием, которое было создано в эпоху древнейшего государства. Огромная часть памятников времен государства Силла располагается именно на территории национального парка в Кёнджу, что послужило основанием для его включения в категорию исторических парков. На территории парка расположены буддийские храмы, пагоды, руины дворцов и скульпту-

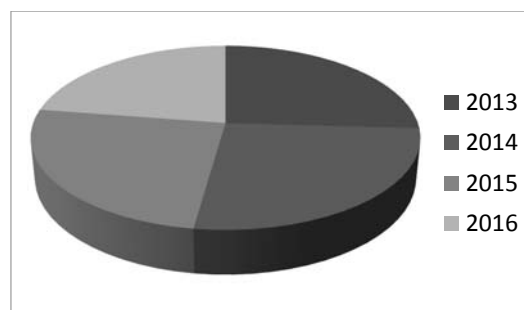


Рис. 2. Количество туристов в национальном парке Кёнджу

ры. Более того, многие объекты, расположенные на территории парка, входят в Список всемирного наследия ЮНЕСКО.

Корейский полуостров управлялся в течение почти тысячи лет династией Силла, чьи места и памятники в окрестностях Кёнджу, включая святую гору Намсан, свидетельствуют о его культурных достижениях [3]. Обилие памятников, которые скрывают многовековую историю, является неоспоримым и решающим ресурсом, который каждый год привлекает миллионы туристов. Сочетая в себе уникальные природные ресурсы и исторически важные объекты, национальный парк в Кёнджу смог стать одним из самых посещаемых парков на территории страны. Согласно статистике официального сайта национальных парков Южной Кореи, представляется возможным составить следующий график, который отражает количество посетителей в парке за последние четыре года. Глядя на рис. 2, можно сделать вывод о том, что из года в год количество посетителей данного национального парка остается практически неизменным. Ежегодно парк посещается почти 3 миллионами туристов [4]. Такая посещаемость объясняется высокой степенью сохранности культурно-исторических объектов на территории парка, посмотреть на которые приезжают не только жители страны и соседних государств, но и туристы со всех уголков света. Несмотря на то что парк в Кёнджу является единственным историческим национальным парком в стране, он играет большую роль в развитии туризма страны, доказывая уже на протяжении десятков лет свою значимость как исторического и ландшафтного объекта в рамках развития внутреннего и въездного туризма Республики Корея.

### Горные национальные парки

Парки, располагающиеся в горной местности, представляют собой самые многочисленные национальные парки страны. Семнадцать

горных парков, охватывающих обширные территории, включают в себя могучие горы и удивительную флору и фауну предгорных районов, которая удивит своей красотой даже искушенного зрителя. Бескрайние цветочные поля, сменяющиеся возвышающимися над горизонтом горами, заставляют обратить на себя внимание миллионов туристов, которые из года в год посещают национальные парки, чтобы насладиться удивительными ландшафтами Страны утренней свежести. Из всех горных парков, расположенных на территории Южной Кореи, самыми популярными среди туристов являются национальные парки Сораксан и Пукхансан. Для того чтобы разобраться в том, чем вызвано столь активное внимание со стороны посетителей, следует обратиться к истории каждого из парков по отдельности.

#### **Парк Сораксан – биосферный заповедник страны**

Парк Сораксан был объявлен национальным парком в 1970 и выбран в качестве зоны охраны редких видов растений и животных, в том числе занесенных в международную Красную книгу как исчезающие виды. Так, в гористой местности парка обитает восточный горал, истребление которого поставило его под угрозу вымирания. Ареал обитания животного простирается и на гору Сораксан, где насчитывается приблизительно 200 особей данного вида, и поставлено под охрану и постоянный контроль над изменениями в численности популяции. Благодаря обитанию на территории парка редких видов животных, национальный парк Сораксан был в 1982 году признан ЮНЕСКО биосферным заповедником [5]. Удивительный растительный и животный мир парка насчитывает более 2000 видов фауны и 1400 разновидностей флоры. Такое разнообразие всех возможных видов на территории парка ежегодно обращает на себя внимание около трех миллионов туристов. [4]. Признанный в мире как биосферный заповедник, парк Сораксан является одним из самых значимых горных парков на территории страны. Парк, представляя из себя объект природного достояния Южной Кореи, открывает перед страной новые возможности для развития экологического и приключенческого туризма. В первую очередь охватывая огромную, практически незатронутую антропогенным влиянием территорию, парк Сораксан имеет огромную перспективу для разработки экологических маршрутов, а большое количество горных ландшафтов дает возможность провести данные маршруты непосредственно в горной местности.

#### **Национальный парк Пукхансан, бьющий рекорды книги Гиннеса**

Самым ярким из всех горных парков Республики Корея бесспорно является национальный парк Пукхансан. Основанием для подобных выводов послужили сразу несколько взаимосвязанных факторов. К первому из них хотелось бы отнести месторасположение парка, а именно: он расположен в столице Южной Кореи – Сеуле. Расположенный в столице, парк представляет в первую очередь большую доступность для посещения иностранных туристов, в туристский маршрут которых непременно входит главный город страны. Являясь единственным национальным парком на территории столицы, Пукхансан не может не обращать на себя внимания. Ко второму фактору относится довольно удивительное расположение парка. Окруженный со всех сторон городскими застройками, парк представляется неким «зеленым островком», закинутым в центр беспрерывно развивающегося города. Для местного населения, чья жизнь – это постоянный стресс и спешка, которые являются неотъемлемой частью большого города, парк стал местом, где можно прогуляться по зеленым территориям, понаблюдать за жизнью обитателей животного мира. Найденные в парке Пукхансан тишина и спокойствие притягивают к себе жителей столицы и соседних городов. Несмотря на то что парк относится к категории горных, на его территории также можно найти исторические объекты, которые стали третьим фактором, повлиявшим на столь повышенное внимание туристов. К таким объектам относятся более ста буддийских храмов и стены древних крепостей. Являясь столь привлекательным объектом как для иностранных, так и местных туристов, парк Пукхансан понес потери в плане нарушения экосистемы на горных маршрутах: большая посещаемость негативно отразилась на природе. В связи с этим многие маршруты были закрыты или были введены ограничения по их посещаемости. Несмотря на такие ограничения, парк не теряет своей популярности и ставит рекорд в книге Гиннеса как самый посещаемый национальный парк. Согласно статистике на сайте национальных парков Южной Кореи, парк посещают более чем 5 миллионов туристов ежегодно, а в 2016 году их количество превысило 6 миллионов. [4]. Используя данные официального сайта, была составлена диаграмма, на которой видна разница по посещаемости туристами двух из основных горных парков Южной Кореи. Несмотря на то что количество посетителей парка Пукхансан значительно превосходит показатели

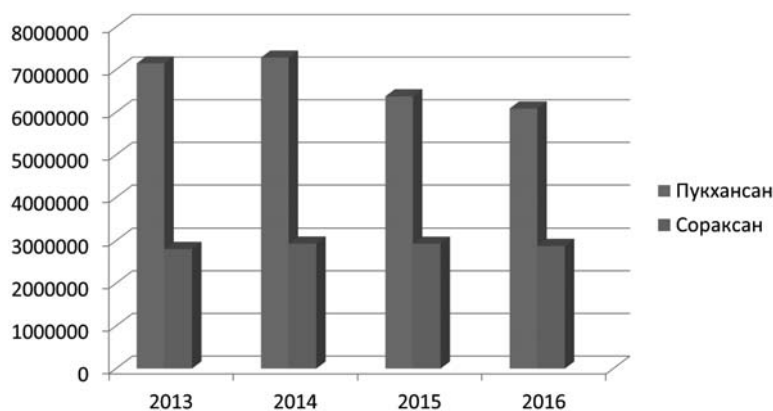


Рис. 3. Посещаемость туристами национальных парков Пукхансан и Сораксан

посетителей парка Сораксан, оба парка являются основными национальными парками страны, они привлекают не только своей красотой, но и вызывают уважение со стороны общественности за работу природно-охранной деятельности парков, которая своевременно реагирует на все возникающие проблемы и ставит под охрану объекты, требующие особо повышенного внимания.

#### Морские парки

Парки Южной Кореи, располагающиеся на прибрежной и водной территории, по своим размерам являются самыми большими национальными парками страны. Морские просторы данных парков представляют основную часть их территории. Водные пространства, плавно перетекающие в цветочные луга, так же как и горные парки привлекают огромное количество посетителей ежегодно. На территории Республики Корея располагаются четыре морских национальных парка. Один из них претендует на попадание в книгу рекордов Гиннеса по той же самой номинации, что и национальный парк Пукхансан, а именно благодаря своей крайне высокой посещаемости. Этим парком является парк Халлэхесан. Названный в 1968 году национальным парком, он стал четвертым национальным парком на территории страны [6]. Удивительная морская экосистема простирается вдоль береговой линии на 120 км. В территорию парка входят не только водные пространства, но также горы и небольшие острова, но морская территория занимает 72% от всей территории национального парка. На территории парка расположены 99 островов, 69 из которых необитаемые, а 30 имеют населенные пункты. Несмотря на то что острова раскинуты по морю в хаотичном порядке, все вместе они представляют завораживающее зрелище для туристов, так как их

взору предстают разбросанные по всей территории острова-жемчужины. Национальный парк Халлэхесан ежегодно посещают более 6 миллионов туристов, тем самым не уступая парку Пукхансан.

#### Национальный парк – один из основных объектов в туристском маршруте

После исследования истории, деятельности и объектов основных национальных парков Южной Кореи можно сделать вывод о том, что национальные парки многих стран могут по праву считаться достойным объектом для включения их в туристский маршрут. На примере Республики Корея можно видеть, как грамотная работа государства по охране природно-культурного наследия может повлиять на приток туристов в национальные парки страны. Помимо охранной деятельности в Южной Корее широко развито благоустройство территорий, находящихся в непосредственной близости с самими парками. Так, посещая исторический парк в Кёнджу, после многочасовой прогулки можно отдохнуть в самом настоящем корейском традиционном доме – ханок, где каждый желающий может еще глубже окунуться в обычаи и традиции древней Кореи. Хорошо развитая инфраструктура Южной Кореи позволяет беспрепятственно добраться до любой точки страны, в том числе и до любого из национальных парков. Это было достигнуто с помощью передовых технологий, которыми известна всему миру Республика Корея. Большое место среди таких технологий занимают коммуникационные услуги, связанные с широким распространением и расширением интернет-сетей, которые позволяют получить необходимую информацию за считанные секунды. Так, найти всю исчерпывающую информацию о национальных парках Южной Кореи не составит

особого труда, так как адаптированный под туриста официальный сайт парков предоставляет всеохватывающую информацию не только об их истории, но также об инфраструктуре, включая карты и маршруты, гостиницы и кафе, которые находятся в непосредственной близости от парков. Также можно заказать экскурсии или построить свой собственный маршрут в величественных горах на извилистых тропах. Помимо этого своевременно обновляемая информация о предстоящих событиях, таких, как фестивали и концерты, привлекает дополнительное количество посетителей, которые смогут не только прогуляться по парку, но также и провести увлекательный вечер за просмотром традиционных театральных представлений, которые ежегодно проводятся в парках. Часто труднодоступная информация становится препятствием для туристов, не смогших получить исчерпывающую и достоверную информацию, которая необходима при планировании путешествия. Поэтому такой легкий и доступный способ извлечения информации через официальный сайт позволяет повысить интерес к национальным паркам страны.

К неоспоримым преимуществам национальных парков можно отнести то, что помимо богатых природных ресурсов парки включают также историко-культурные объекты. Несмотря на то что к историческим паркам в Южной Корее относится всего один, на самом деле все национальные парки страны включают в список объектов осмотра многочисленные буддийские храмы, пагоды, памятники и музеи. Поэтому можно говорить о том, что национальные парки предоставляют широкий спектр возможностей сразу для нескольких видов туризма, включая экологический и культурно-познавательный. Охватывая широкие территории, парки включают многочисленные туристские объекты, тем самым создавая себе преимущество перед другими туристскими объектами, которые не могут похвастаться таким обширным и всеобъемлющим набором туристских ресурсов.

Представленные на официальном сайте национальных парков Южной Кореи данные о количестве посетителей по годам и по всем паркам

позволили составить диаграммы, которые предельно четко отразили все изменения, позволили сравнить, проанализировать и сделать выводы по сложившейся ситуации в течение прошедших лет. В первую очередь то, что количество туристов, посещающих парки, увеличивается из года в год, тем самым делая национальные парки Южной Кореи одними из самых посещаемых мест в мире. Во-вторых, отсутствие резких спадов и подъемов числа посетителей отражает отлаженную работу охранной деятельности парков, которые поддерживают все условия, необходимые для постоянного обеспечения парковой зоны и прилегающих территорий для приема посетителей и удовлетворения их потребностей.

В целом ситуация в рассмотренных парках не потерпела серьезных изменений, оставаясь в стабильном состоянии. Исходя из этого, можно сделать вывод о том, что национальные парки Республики Корея – самые посещаемые туристские объекты не только в стране, но и в мире. Южная Корея своим примером показала, что национальные парки могут стать довольно привлекательным туристским ресурсом, для развития которого необходима грамотная политика по охране природно-культурного ландшафта своей страны.

### Литература

1. Официальный сайт национальных парков Южной Кореи. – <http://english.knps.or.kr>
2. История Кореи: с древности до начала XXI в. – СПб. : Изд-во С.-Петербург. ун-та, 2009. – 680 с.
3. Официальный сайт ЮНЕСКО. – <http://whc.unesco.org/en/list/976/>
4. Статистика количества посетителей. – <http://public.knps.or.kr>
5. Официальный сайт национальных парков Южной Кореи. – <http://english.knps.or.kr/Knp/Seoraksan/Intro/Introduction>
6. Официальный сайт национальных парков Южной Кореи. – <http://english.knps.or.kr/Knp/Hallyeohaesang/Intro/Introduction>